

# Ça vaut le détour...



## ARGUEIL

► Dérivé de « Orgueil » (origine Gauloise), le village vanterait un site prestigieux : le Mont Saint Sauveur. Sur son blason, figurent les armes de son principal bienfaiteur Gaston de Castelbajac, famille originaire du Périgord. Admirez le Château de la Renaissance remanié aux XVIIème et XVIIIème siècles, avec son donjon rectangulaire. Aujourd'hui, c'est un hébergement de groupes d'enfants et de retraités. Ne manquez pas la maison bleue, logement insolite souvent photographié ...

## DOMAINE DU DUCLOS-FOUGERAY

► Cette cidrerie-distillerie est située en plein cœur de la boutonnière du Pays de Bray. Le corps de ferme du XVIIIème siècle est en colombages et torchis, il abrite les chais à Calvados et Pommeau de Normandie pour un parfait achèvement. Le verger de 15ha contient 24 variétés différentes de pommes à cidre ainsi que quelques variétés de poires à poiré.

## COLLÉGIALE SAINT-HILDEVERT

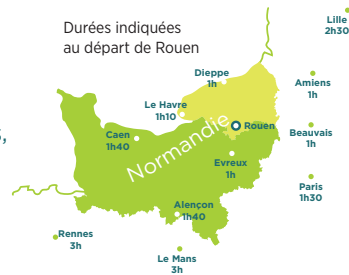
► Saint Hildevert fut Abbé Saint Riquier puis évêque en l'an 672. Il fut canonisé au Xe siècle à l'occasion de travaux dans la cathédrale de Meaux. Trois clercs parcoururent la France avec la Châsse contenant le chef du Saint, c'est ainsi que la Châsse fut déposée à Gournay pour la présenter à la dévotion des fidèles. Plusieurs miracles se produisirent. Au moment de partir, la châsse était tellement pesante qu'ils ne purent la soulever. Le Sire de Gournay soumit la relique au feu et celle-ci s'éleva. Le Sire décida alors de construire une église digne du Saint. L'église date du XIe, XIIe, XIIIe siècle. La partie la plus ancienne est la chapelle Saint-Julien.

## LA BUTTE DE LA FERTÉ SAINT-SAMSON

► En haut, à côté du noyer, vous trouverez une table d'orientation unique et originale ! C'est aussi l'un des meilleurs points de vue sur la boutonnière du Pays de Bray. Ce panorama vous offre une vue à 300°. Cette table d'orientation a été faite en 2001-2002 en céramique, cuivre et plomb par Juliette et Jacques Damville. Dite "d'imagerie médiévale", elle combine plusieurs matériaux de base en alchimie et représente aussi les astres. Les principaux repères de l'horizon y sont représentés pour vous aider à vous situer..

## SEINE-MARITIME, LA VIE GRANDEUR NATURE !

La Seine-Maritime se reflète dans un éclat de vert et s'illumine des reflets de l'eau sous toutes ses formes. Les vastes forêts, les petites rivières, les méandres de la Seine, les falaises de la côte d'Albâtre, les vallées, les valleuses... et toujours un nouveau chemin...



À pied, à vélo et à cheval, la Seine-Maritime offre à tous plusieurs milliers de kilomètres de randonnée, de la balade familiale à l'escapade de plusieurs jours. Arpentez les chemins, explorez les forêts, sillonnez la campagne et admirez ses falaises uniques en France... des vues panoramiques à vous couper le souffle ! Au fil des saisons, laissez votre cœur battre au rythme de la nature !



## Seine-Maritime Attractivité

Tél : 02 35 12 10 10  
contact@sma76.fr  
www.seine-maritime-tourisme.com



Ces itinéraires sont inscrits au PDESI (Plan Départemental des Espaces, Sites et Itinéraires). Pour obtenir ce label, une analyse du parcours a été coordonnée par le service des sports du Département de la Seine-Maritime sur les plans sécuritaire, réglementaire mais aussi qualitatif (intérêt environnemental, touristique et sportif).

Intérêt local

Intérêt départemental

Document réalisé par la Communauté de Communes des 4 Rivières avec le concours financier du Département de la Seine-Maritime.

OFFICE DE TOURISME DES 4 RIVIÈRES EN BRAY

Tél : 02 35 90 28 34

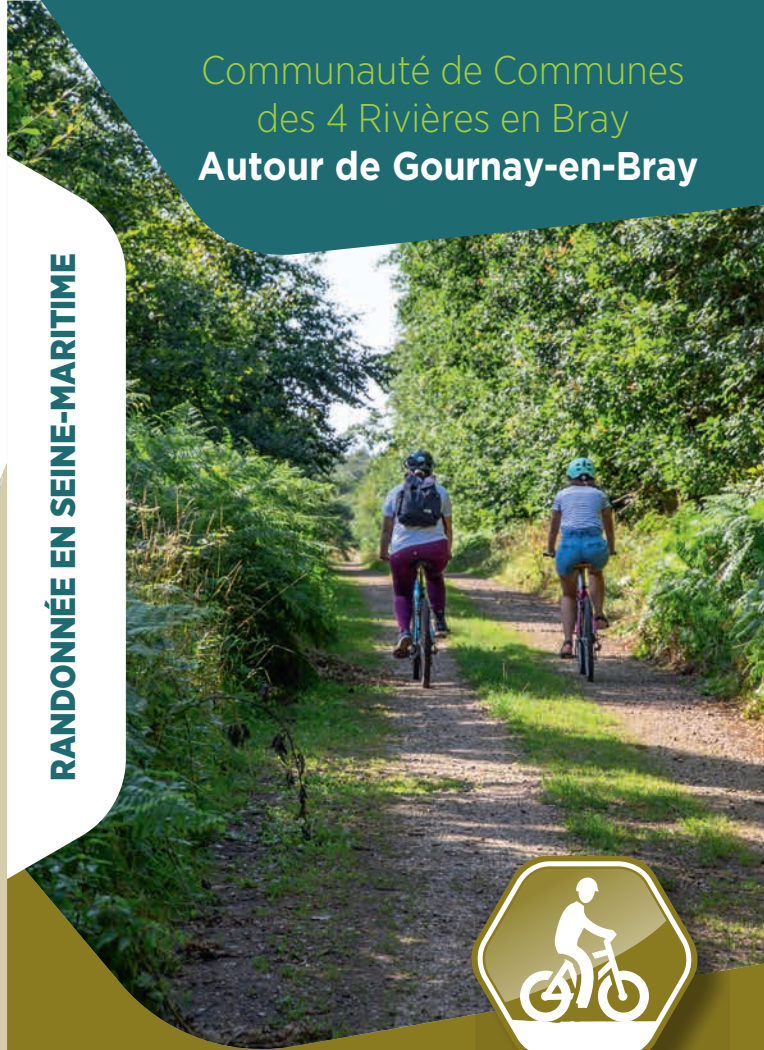
info@tourismedes4rivieresenbray.com

www.tourismedes4rivieresenbray.com



RANDONNÉE EN SEINE-MARITIME

Communauté de Communes  
des 4 Rivières en Bray  
Autour de Gournay-en-Bray



# RANDONNÉE À VÉLO

## 3 CIRCUITS

# DE 20 KM À 39 KM

## 1 La route de Lyons

Neufmarché – Place de la mairie

20 km - 1h45 / Difficulté : 

Parcourez cette boucle pittoresque de 20 kilomètres au départ de Neufmarché et découvrez la splendeur de la forêt de Lyons, qui lui a valu son nom. Vous serez guidé tout au long de cette promenade par le balisage jaune. À partir de la place de la mairie, explorez Martagny et franchissez ainsi la frontière pour entrer dans le département de l'Eure. Accordez-vous une pause tranquille près du cours d'eau "La Lévrière" avant de vous immerger parmi les hêtres majestueux de la forêt de Lyons. Ne manquez pas de faire halte au monument de la Rouge-mare, un site historique d'une importance particulière.

Appréciez cet itinéraire enchanteur offrant des paysages variés, mais soyez vigilant en raison du dénivelé significatif malgré la distance raisonnable du parcours.



## 2 La route de Pompon

Cuy Saint Fiacre – Parking de la salle des fêtes

39 km - 3h15 / Difficulté : 

Embarquez pour une aventure au cœur du Pays de Bray en suivant cette boucle captivante, débutant à Cuy-Saint-Fiacre. Suivez le balisage rose, arborant l'emblème d'un ours en hommage à François Pompon, le célèbre sculpteur originaire de Saulieu (21) et ayant vécu 30 ans à Cuy-Saint-Fiacre. Ce parcours de 39 kilomètres réserve des panoramas à couper le souffle, tels ceux offerts à Beauvoir-en-Lyons. Mais ce n'est pas tout : vous aurez également le plaisir de découvrir de véritables joyaux patrimoniaux tout au long du chemin, comme le Pont de Coq où passaient les « Chasse-Marée », la chapelle de Beuvreuil ou encore le Château des Huguenots, une demeure des XIII – XIV siècles.

N'oubliez surtout pas de faire une halte incontournable à la boutique du lycée agricole à Brémontier-Merval, ouvert le vendredi et sur demande l'après-midi en semaine (Tél : 06 30 59 43 30). Là-bas, laissez-vous séduire par un délicieux Neufchâtel et une bouteille de cidre pour récompenser vaillamment vos efforts ! Cette boucle vous promet une immersion totale dans la richesse naturelle et patrimoniale du Pays de Bray, avec une récompense gourmande à la clé pour compléter cette expérience mémorable.


## 3 La route de la Pomme

Elbeuf en Bray – Place de la mairie

30 km - 2h30 / Difficulté : 

Vous aspirez à explorer le charme du Pays de Bray Sud ? Alors, les 30 kilomètres de l'itinéraire baptisé "La Route de la Pomme" sont spécialement conçus pour vous. Démarrez votre périple depuis Elbeuf-en-Bray en suivant le balisage distinctif en forme de pomme bleue, vous conduisant ensuite à Beauvoir-en-Lyons. Profitez de la table d'orientation sur place pour contempler une vue panoramique sur toute la Boutonnière.

Poursuivez votre randonnée à vélo en direction de la majestueuse forêt de Lyons, et accordez-vous une pause bien méritée au lycée agricole de Brémontier-Merval. Là, vous aurez l'opportunité d'y acheter du fromage, du cidre, du miel et une variété de produits du terroir, ajoutant une touche gastronomique à votre expérience. Si votre énergie est toujours au rendez-vous, envisagez de rejoindre l'Avenue Verte London-Paris®, ou explorez les itinéraires des Huchiers et de la Route de Pompon pour une découverte plus approfondie des paysages enchanteurs du Pays de Bray. Cette aventure à vélo promet une immersion complète dans la nature, agrémentée de haltes gourmandes et d'explorations captivantes des joyaux cachés de la région.



# AUTOUR DE GOURNAY-EN-BRAY

## 3 circuits de randonnée à vélo

### 1 La route de Lyons

Départ > Neufmarché - Place de la mairie  
20 km - 1h45 / Difficulté : ●○○○

### 2 La route de Pompon

Départ > Cuy Saint Fiacre - Parking de la salle des fêtes  
39 km - 3h15 / Difficulté : ●●○○

### 3 La route de la Pomme




Départ > Elbeuf en Bray - Place de la mairie  
30 km - 2h30 / Difficulté : ●●○○

#### LÉGENDE

-  Point de départ
-  Edifice religieux visible
-  Edifice religieux visible
-  Château visible
-  Produits du terroir
-  Panorama
-  Curiosité
-  Aire de pique-nique
-  Commerces
-  Passage dangereux
-  Avenue Verte London-Paris®



#### Balisages des circuits :

-  La route de Lyons
-  La route de Pompon
-  La route de la Pomme

**Les drapeaux sur la carte** indiquent le point de départ. Sur le terrain, à cet endroit, est implanté un totem où figurent toutes informations relatives à chaque circuit : numéro, couleur, nom, distance, tracé et les curiosités touristiques. Pour parcourir ces circuits, suivez les indications du topoguide et le balisage correspondant.

#### RECOMMANDATIONS AUX RANDONNEURS

- ▶ Respectez le code de la route.
- ▶ Ne jetez rien, emportez vos déchets.
- ▶ Respectez la nature, les cultures, les animaux.
- ▶ En période de chasse, soyez vigilants.
- ▶ En forêt, n'allumez jamais de feu.
- ▶ Prévoyez des équipements adaptés à la pratique de l'activité.